

MAPA SYTUACYJNO - WYSOKOŚCIOWA

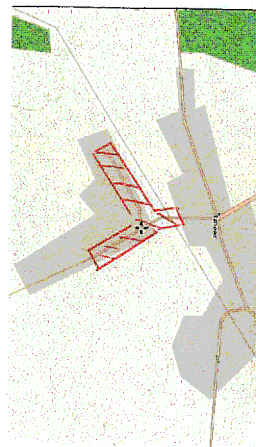
/ DO CELÓW PROJEKTOWYCH /

SKALA 1:500

wieś Tartowo gm. Miastkowo dz.nr.650 , 662

Arkusz nr. 1

SZKIC ORIENTACYJNY



UWAGA:

Nie wyłącza się istnienia w terenie innych przewodów, o których brak informacji wynikałoby z zasobów historycznych lub niedoprecyzacji przekazu zgłoszenia do inwestycji (zob. mapa 244.521.0/4.123.131 - Dział 30/1989 poz.163)

Lomża 14.11.2008r.

wykonali:

GEODETA WSPRACOWNY
mgr inż. Janusz Włosowski
18-400 Lomża / tel. 18 53 45
ul. Broneńskiego 17/8

"WŁOSTOWSKI"
Usługi Geodezyjne i Kartograficzne
inż. Artur Włosowski
18-400 Lomża, ul. Ponomska 141 B p. 15
tel. 086/ 218 54 81
NIP 718-144-89-01, R. 450207764

STARSZYSTWO POWIATOWE

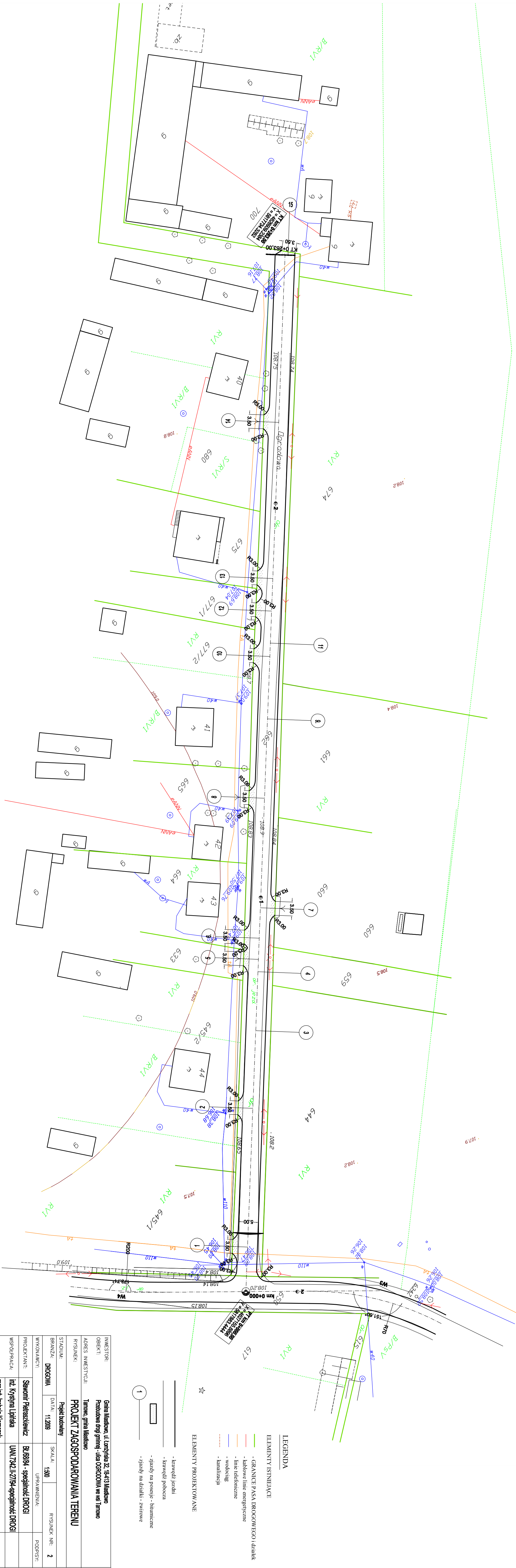
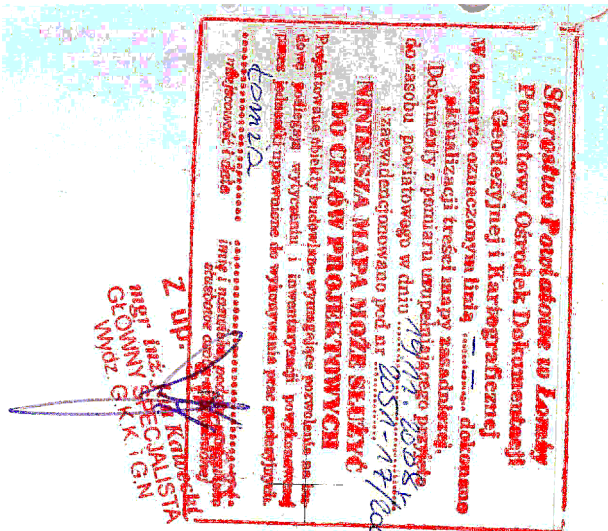
W Łomży
ZESPÓŁ UZGADNIANIA
DOKUMENTACJI PROJEKTOWEJ
ul. Szosa Zambrowska 1/27
tel. 086/ 18-400 10024

14.11.2008

mgr inż. Katarzyna
GROMNY-SŁK K. IGAN

WŁOSTOWSKI

WŁOSTOWSKI



INWESTOR:	Gmina Miastkowo, ul. Łomżyńska 32, 18-410 Miastkowo
OBIEKT:	Przebudowa drogi gminnej - ulica OGRÓDOWA we wsi Tartowo
ADRES INWESTYCJI:	Tartowo, gmina Miastkowo
RYSUJEK:	mgr inż. Danusz Landyszczak
STADIUM:	Projekt budowlany
BRANŻA:	PROJEKTOWA
DATA:	11.2008
SKALA:	1:500
WYKONAWCA:	UFRAMENIWA
PROJEKTANT:	mgr inż. Katarzyna Landyszczak
WSPÓŁPRACOWNIK:	mgr inż. Izabela Klemczak
SPRAWDZAJĄCY:	mgr inż. Danusz Landyszczak