

ulica LIPOWA od km 0+047,00 do km 0+472,00

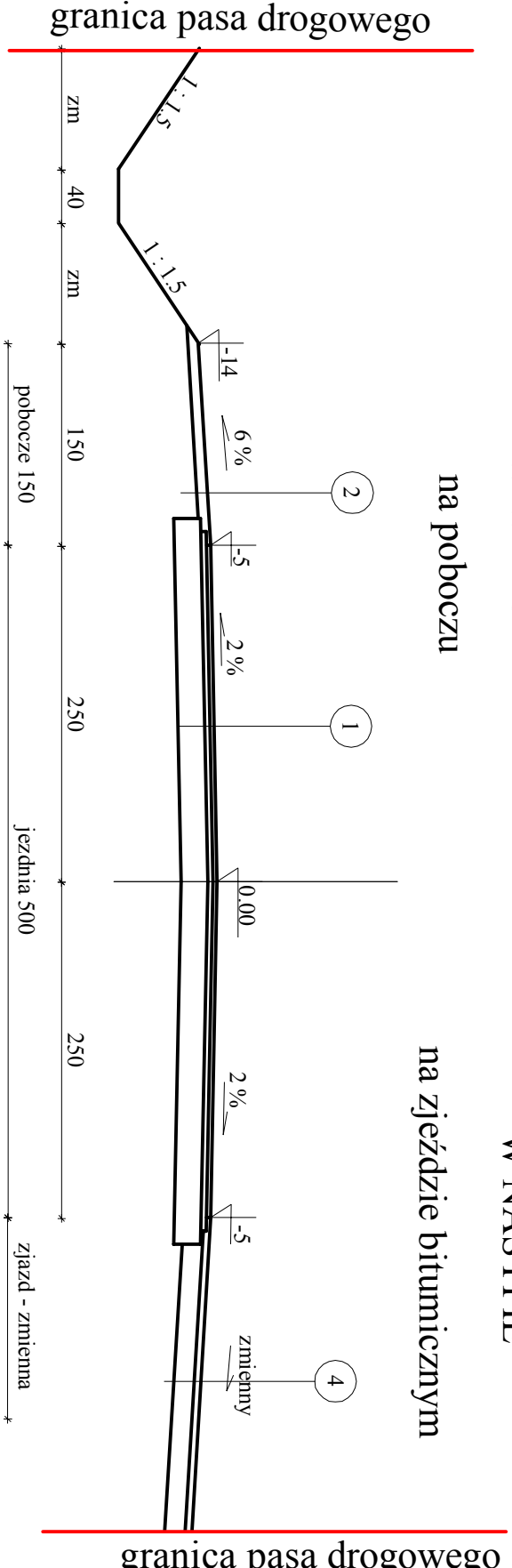
ulica SZKOLNA od km 0+002,50 do km 0+097,80 i od km 0+165,00 do km 0+527,05

W WYKOPIE

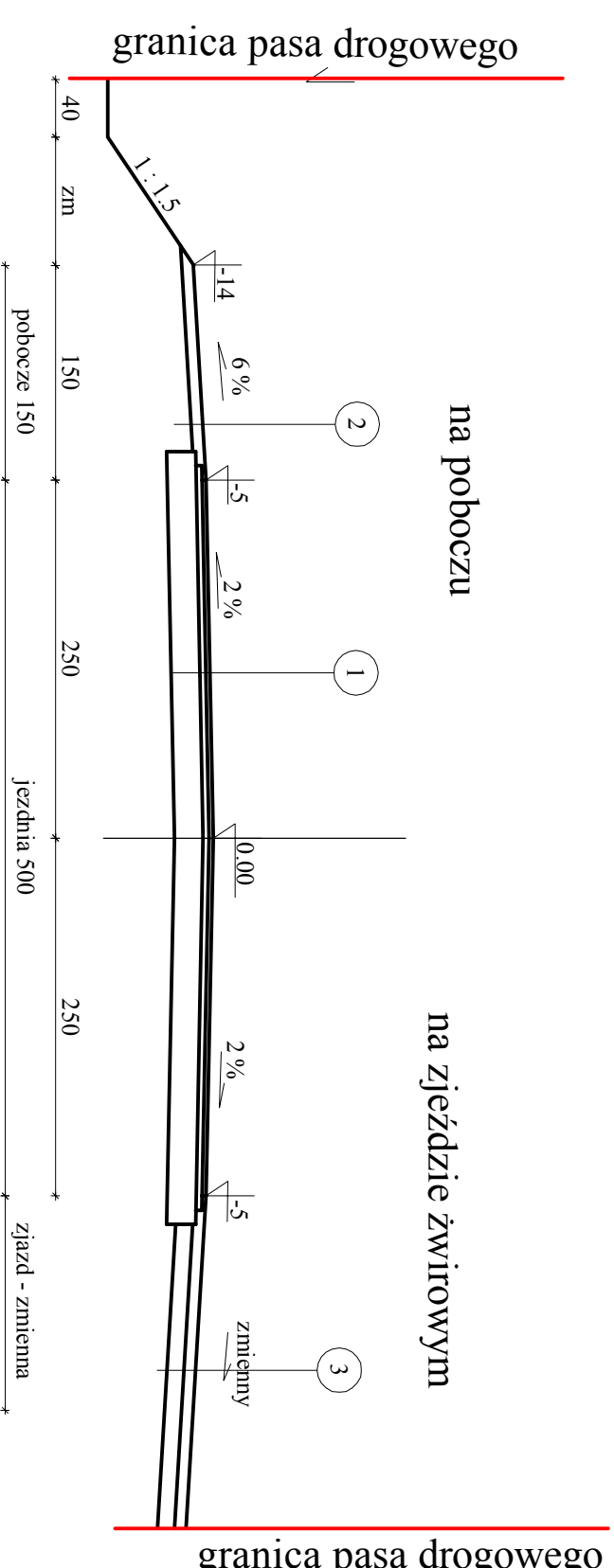
W NASYPIE

na poboczu

na zjeździe bitumicznym



ulica LIPOWA od km 0+047,00 do km 0+472,00
ulica SZKOLNA od km 0+165,00 do km 0+527,05



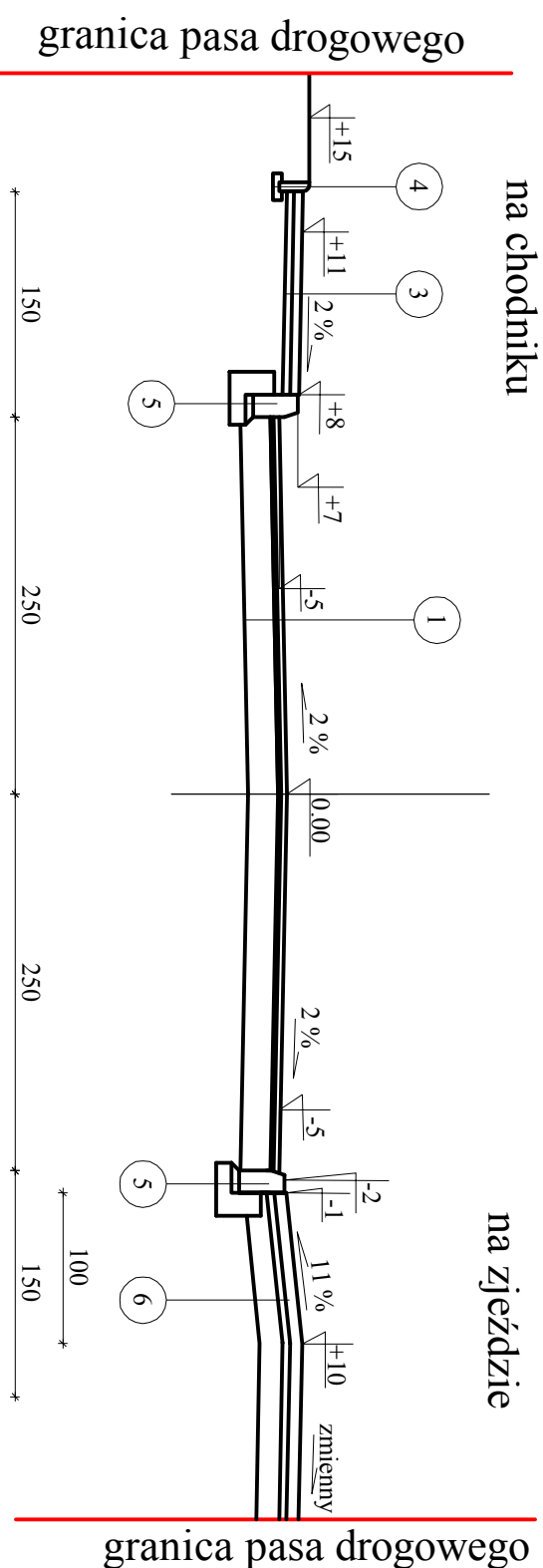
ulica DEUGA

ulica LIPOWA od km 0+002,50 do km 0+047,00

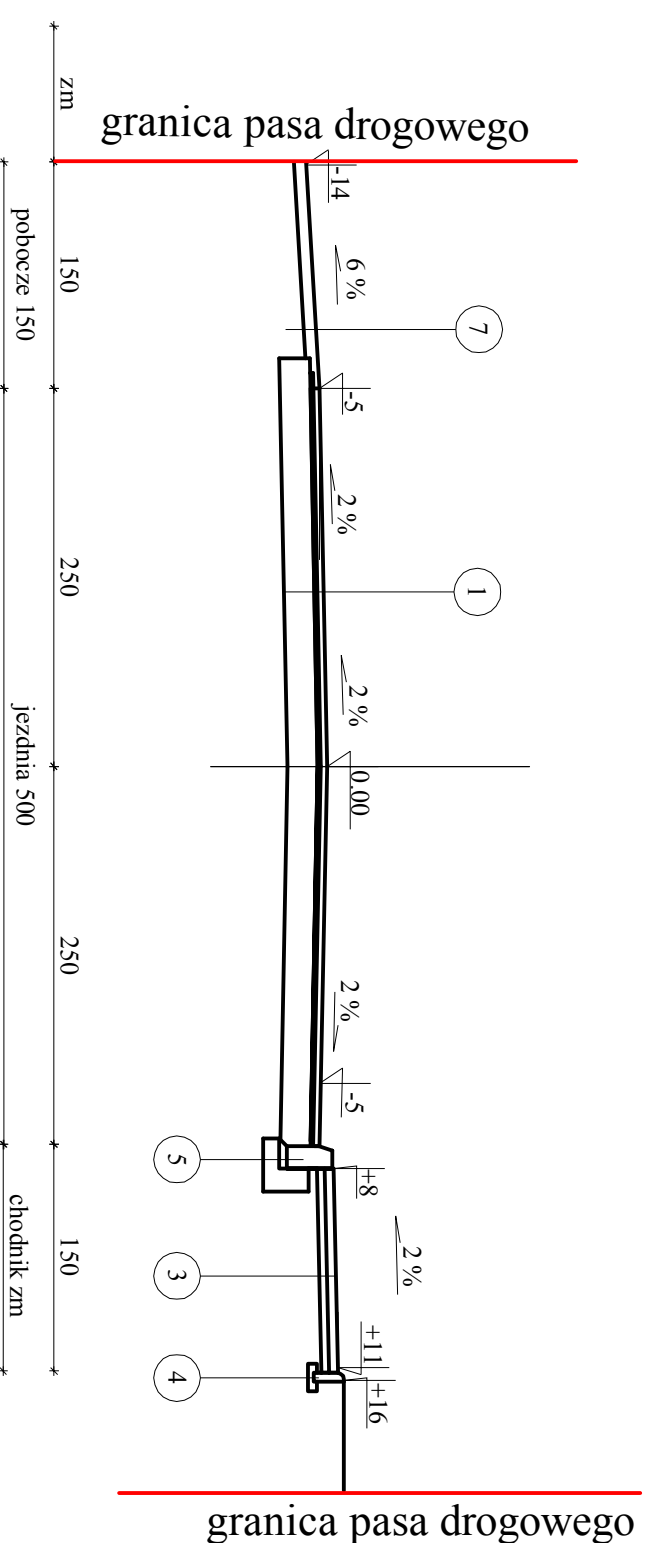
ulica SZKOLNA od km 0+002,50 do km 0+026,30

na chodniku

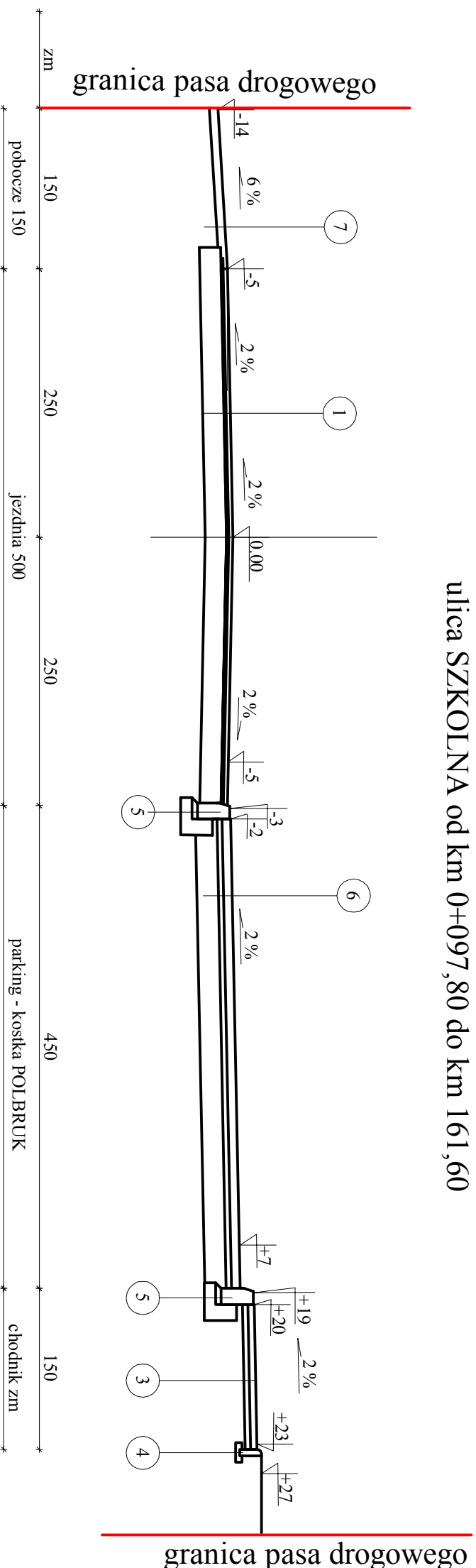
na zjeździe



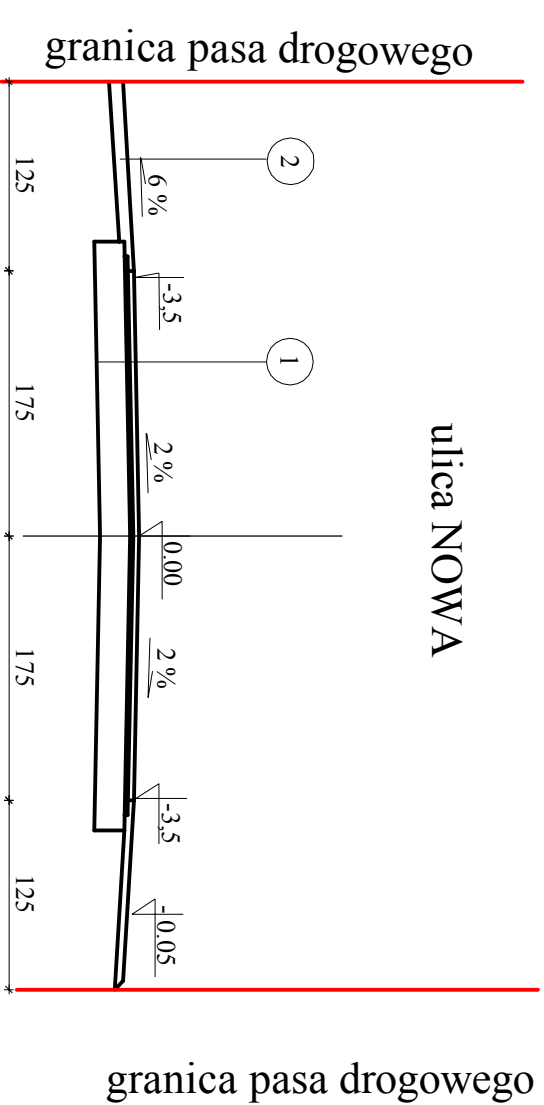
ulica SZKOLNA od km 0+026,30 do km 0+097,80



ulica SZKOLNA od km 0+097,80 do km 161,60



ulica NOWA



1	Warstwa szczerbina z betonu asfaltowego	3 cm
	Warstwa wiązadła z betonu asfaltowego	4 cm
	Podbudowa z kruszywa łamanego stabilizowanego mechanicznie	20 cm

2	Nawierzchnia pobocza - żwirowa	8 cm
	Podłoże z gruntu przepuszczalnego	

3	Nawierzchnia zjazdu - żwirowa	8 cm
	Podbudowa z kruszywa naturalnego stabilizowanego mechanicznie	12 cm
	Podłoże z gruntu przepuszczalnego	

4	Nawierzchnia zjazdu - bitumiczna - warstwa szczerbina	5 cm
	Podbudowa z kruszywa naturalnego stabilizowanego mechanicznie	15 cm
	Podłoże z gruntu przepuszczalnego	

5	Krawężnik 15x30 cm	
	Podstyłka cementowo - piaskowa	5 cm
	Ława betonowa z oporem	

6	Koska POLBRUK	8 cm
	Podstyłka cementowo - piaskowa	5 cm
	Podbudowa pomocnicza z kruszywa naturalnego stabilizowanego mechanicznie	15 cm

INWESTOR:	Gmina Miastkowo, 16-413 Miastkowo, ul. Łomżyńska 22
OBIEKT:	Przebudowa drogi gminnej wsi Drogozino - ulica Lipowa, Szclina Nowa
ADRES INWESTYCJI:	Drogozino, gmina Miastkowo
RYSUJĄCY:	Przekroje poprzeczne konstrukcyjne
STADIUM:	Projekt budowlany
BRANŻA:	DRÓGOWA
DATA:	11.2019
WYKONAWCY:	SKAŁK: 150
PROJEKTANT:	SEMION PŁATEK
WSPÓŁPRACOWNIK:	mgr inż. Izabela Kienocka
SPRACOWZDAWCY:	mgr inż. Dariusz Łardyszczak